



COMUNE DI TORRE BOLDONE

PROVINCIA DI BERGAMO

## PIANO DI EMERGENZA COMUNALE

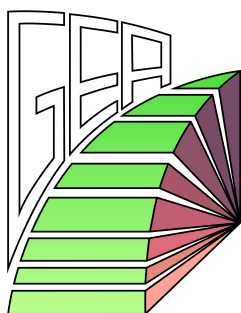
### TITOLO ELABORATO

## EVENTI AD ELEVATO IMPATTO LOCALE

N.PRATICA	TIPOLOGIA	FASE PROGETTUALE	SCALA	ELABORATO
19_057	PEC	-	-	<b>TB_F.9</b>

REVISIONE	DATA	DESCRIZIONE
0	Ottobre 2020	Prima emissione
1	-	-
2	-	-
3	-	-

### PROGETTISTI



Studio G.E.A.  
24020 RANICA (Bergamo)  
Via La Patta, 30/D  
Telefono e Fax: 035.340112  
Email: [gea@mediacom.it](mailto:gea@mediacom.it)

Dott. Geol. SERGIO GHILARDI  
iscritto all'O.R.G. della Lombardia n. 258



Dott. Ing. FRANCESCO GHILARDI  
iscritto Ord. Ing. Prov. BG n. 3057



## **SOMMARIO**

<b>1</b>	<b>QUADRO NORMATIVO DI RIFERIMENTO .....</b>	<b>2</b>
<b>2</b>	<b>EVENTI A RILEVANTE IMPATTO LOCALE .....</b>	<b>4</b>



## 1 QUADRO NORMATIVO DI RIFERIMENTO

Con riferimento a quanto espresso nella Direttiva del Presidente del Consiglio dei Ministri del 9 Novembre 2012 *“Indirizzi operativi volti ad assicurare l’unitaria partecipazione delle organizzazioni di volontariato all’attività di Protezione Civile”*, **il Piano di Emergenza Comunale deve indicare, al suo interno, tutti gli eventi e le manifestazioni aventi un rilevante impatto locale** che si svolgono entro il territorio del Comune o di sue parti circoscritte. Potrebbe infatti risultare necessario attivare ed impiegare squadre locali di Protezione Civile, viste le eccezionali affluenze e concentrazioni di persone e la necessità di garantire la funzionalità delle vie di fuga.

La Direttiva stessa recita che “l’attivazione del piano comunale di Protezione Civile e l’istituzione del C.O.C. costituiscono il presupposto essenziale in base al quale l’Amministrazione Comunale può disporre l’attivazione delle organizzazioni iscritte nell’elenco territoriale ed afferenti al proprio comune nonché, ove necessario, avanzare richiesta nell’ambito regionale per l’autorizzazione di altre organizzazioni provenienti dall’ambito regionale”.

È fra l’altro ammessa l’attivazione del Piano di Emergenza Comunale e delle squadre locali di Protezione Civile anche nel caso in cui l’evento sia promosso da soggetti differenti dall’Amministrazione Comunale ed aventi scopo di lucro. La condizione richiesta è che vengano coperti gli oneri derivanti dall’eventuale applicazione degli usuali benefici applicati per le operazioni di Protezione Civile da parte dei soggetti promotori della manifestazione, oltre che non si interferisca con le normali procedure previste da altre normative di settore in relazione alle modalità di autorizzazione e svolgimento di eventi pubblici.

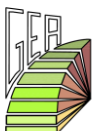
Nella Circolare del Ministero dell’Interno del 14 Agosto 2018 *“Precisazioni su impiego volontariato di Protezione Civile nelle manifestazioni pubbliche”* viene fatto specifico



riferimento ai compiti che gli operatori di Protezione Civile sono tenuti (e non tenuti) ad assolvere nell'ambito di scenario degli eventi a rilevante impatto locale, con sistematico rimando alle normative vigenti. In linea di principio, un Volontario può esclusivamente **“svolgere attività di natura organizzativa e di assistenza alla popolazione, senza tuttavia mai interferire con l'approntamento e l'attuazione dei servizi che attengono alle competenze della tutela dell'ordine e della sicurezza pubblica”**.

Le due modalità di intervento ivi indicate riprendono i contenuti in materia della Direttiva di Gabinetto del Ministero dell'Interno del 18 Luglio 2018 in materia di *Safety & Security* “*Modelli organizzativi e procedurali per garantire alti livelli di sicurezza in occasione di manifestazioni pubbliche*”. A seconda che l'organizzazione di Volontariato sia attivata come struttura operativa del Servizio Nazionale della Protezione Civile oppure che intervenga in via di una relazione diretta con gli organizzatori degli eventi, essa può:

- Nel primo caso, intervenire in quegli eventi che, per entità, rilevanza o altre peculiari caratteristiche, richiedono l'assunzione, in capo alle Autorità pubbliche preposte, di specifiche misure per la gestione delle attività, disciplinate dalla Direttiva del Presidente del Consiglio dei Ministri del 9 Novembre 2012 che li definisce “*eventi a rilevante impatto locale*”. Si tratta di una specifica attività di Protezione Civile e l'intervento del volontariato risponde alle regole e prassi che si applicano solitamente, anche in emergenza;
- Nel secondo caso, se nel proprio statuto l'organizzazione può operare anche in settori diversi da quello di Protezione Civile, può svolgere specifiche attività richieste dagli organizzatori delle manifestazioni pubbliche, nel quadro di una relazione diretta tra i due soggetti. L'intervento, in questo caso, si svolge in un ambito che non ricade all'interno delle regole della Protezione Civile.



## 2 EVENTI A RILEVANTE IMPATTO LOCALE

Nel Comune di Torre Boldone vengono individuati i seguenti eventi a rilevante impatto locale:

- TB\_01 - Feste Estive p.so area feste via De Gasperi
- TB\_02 - Festa degli Alpini
- TB\_03 - Festa Santo Patrono S. Martino

Le informazioni essenziali, ai fini di Protezione Civile, relative alle sopracitate manifestazioni sono raccolte nelle **schede seguenti**.








MANIFESTAZIONI AD ELEVATO IMPATTO LOCALE

TB\_01

FESTE POPOLARI - AREA FESTE

COMUNE DI TORRE BOLDONE (BG)

Tipologia evento	Sagra
Ubicazione	Area feste Viale Lombardia
Organizzatore/promotore	Associazioni private
Gestore	Associazioni private
Attivazione COC	No
Data indicativa o frequenza	Ogni giugno/luglio/agosto
Durata	10 giorni da Giovedì alla seconda Domenica successiva
Max afflusso di persone previsto	2000 ca. durante la giornata - 200 ca. in contemporanea
Viabilità coinvolta	Via Imotorre, Via Volta, Via S. M. Vecchio, Via Colombera, Viale Lombardia, svincolo S.P. 35, Largo delle Industrie
Cancelli 	No cancelli
Vie di fuga 	Via Lombardia, Via Volta
Parcheggi/servizio navette 	Parcheggio Via Lombardia: 600 posti + 4 disabili; Parcheggio Via Volta: 50 posti + 2 disabili; Parcheggio Viale delle Industrie: 200 posti + 2 disabili; No navette
Attività previste per squadre Volontari di Protezione Civile	Supporto Viabilistico a PL e VOT; Supporto logistico VOT
N° Volontari P.C. operativi	dai 2 ai 5
Aree di attesa limitrofe	Campo da calcio
Possibile interferenza con ambiti di pericolosità	Nessuno

Cartografia delle aree interessate dall'evento








# MANIFESTAZIONI AD ELEVATO IMPATTO LOCALE

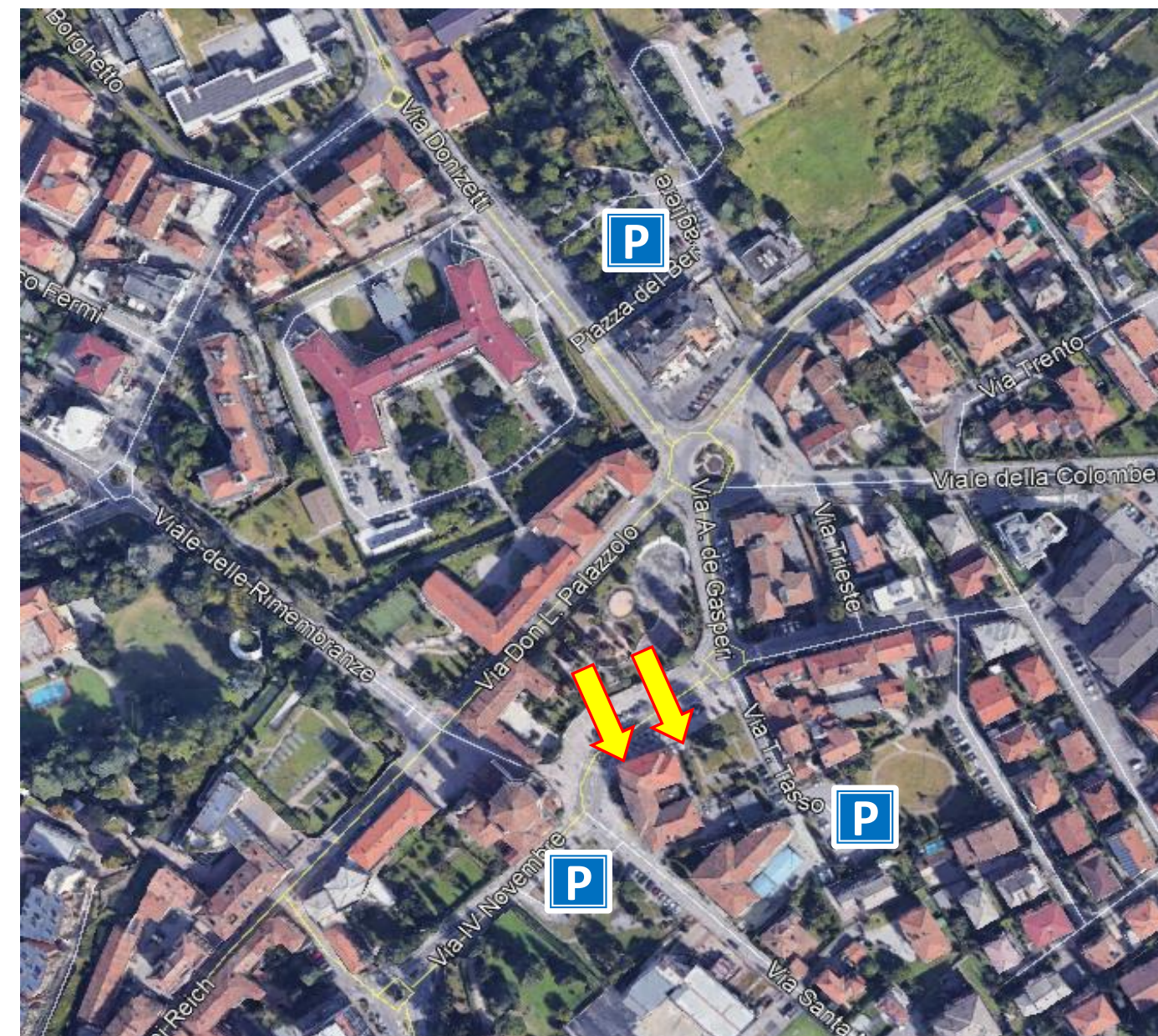
TB\_02

FESTA DEGLI ALPINI

COMUNE DI TORRE BOLDONE (BG)

Tipologia evento	Sagra
Ubicazione	Giardino De Gasperi - Via De Gasperi
Organizzatore/promotore	Gruppo Alpini
Gestore	Gruppo Alpini
Attivazione COC	No
Data indicativa o frequenza	Prima decade di Giugno
Durata	10 giorni da Giovedì alla seconda Domenica successiva
Max afflusso di persone previsto	400 ca. durante la giornata - 200 ca. in contemporanea
Viabilità coinvolta	Via De Gasperi, Via Palazzolo, Via Tasso, P.zza Donatore, Via S. Margherita, P.zza Bersagliere, Via Giovanni XXIII
Cancelli 	No cancelli
Vie di fuga 	Giardino De Gasperi - via De Gasperi
Parcheggi/servizio navette 	Parcheggio Via Tasso: 100 posti + 2 disabili; Parcheggio P.zza Bersagliere: 200 posti + 2 disabili; Parcheggio Via S. Margherita: 100 posti + 2 disabili; No navette
Attività previste per squadre Volontari di Protezione Civile	Supporto viabilistico a PL e VOT; Supporto logistico VOT
N° Volontari P.C. operativi	dai 2 ai 5
Aree di attesa limitrofe	Parcheggio Via Tasso
Possibile interferenza con ambiti di pericolosità	Nessuno

## Cartografia delle aree interessate dall'evento








<u>MANIFESTAZIONI AD ELEVATO IMPATTO LOCALE</u>			
TB_03	FESTA PATRONO SAN MARTINO		COMUNE DI TORRE BOLDONE (BG)

**TB\_03**

FESTA PATRONO SAN MARTINO
---------------------------

# COMUNE DI TORRE BOLDONE (BG)

<b>Tipologia evento</b>	Sagra
<b>Ubicazione</b>	Via De Gasperi, P.zza Donatore, Via Santa Margherita, Via Giovanni XXIII, Via Bugattone, Via Borghetto, P.zza Bersagliere
<b>Organizzatore/promotore</b>	Ente Locale - Comune di Torre Boldone
<b>Gestore</b>	Ente Locale - Comune di Torre Boldone
<b>Attivazione COC</b>	No
<b>Data indicativa o frequenza</b>	11-nov
<b>Durata</b>	1 giorno
<b>Max afflusso di persone previsto</b>	2000 ca. durante la giornata - 200 ca. in contemporanea
<b>Viabilità coinvolta</b>	Via De Gasperi, P.zza Donatore, Via Santa Margherita, Via Giovanni XXIII, Via Bugattone, Via Borghetto, P.zza Bersagliere, Via Carducci, Via Tasso, Via Roma, Via Donizetti, Via Foscolo, Via S. Elia, parcheggio del Cimitero, Via Urbani, Via Reich, Via Palazzolo
<b>Cancelli</b> 	Via Donizetti, Via delle Rimembranze, Via De Gasperi, Via Bugattone
<b>Vie di fuga</b> 	Via Santa Margherita, P.zza Bersagliere, Via Carducci, Via Tasso, Via Donizetti, Via Foscolo, Via S. Elia, parcheggio del Cimitero, Via Urbani, Via Reich, Via Palazzolo
<b>Parcheggi/servizio navette</b> 	Parcheggio Via Tasso: 250 posti + 2 disabili; Parcheggio Via Colombara: 50 posti; Parcheggio Via Carducci: 50 Posti + 2 disabili Parcheggio Via Foscolo 50 posti + 2 disabili Parcheggio del Cimitero 100 posti + disabili
<b>Attività previste per squadre Volontari di Protezione Civile</b>	Supporto Viabilistico a PL e VOT; Supporto logistico VOT
<b>N° Volontari P.C. operativi</b>	dai 2 ai 5
<b>Aree di attesa limitrofe</b>	Parcheggio Via Tasso, parcheggio P.zza Bersagliere
<b>Possibile interferenza con ambiti di pericolosità</b>	nessuno

**Cartografia delle aree interessate dall'evento**

